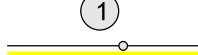



# LEPPEMÄRGID:




Laninga liivakarjääri teenindusmaa piir, piiripunkt ja selle number




Laninga liivakarjääri määraldise piir, piiripunkt ja selle number

**Plokk 1 aT**


laninga kruusakarjäär  
75901:005:0020




Katastrilõksuse piir, tunnus ja nimetus



Geoloogilise läbilõike joon




Maapinna reljeefi samakõrgusjoon, abs m




Määraldise lamami samakõrgusjoon, abs m


\* Plokk 1 aT on lgal pool ühtlisel kõrgusel 45,69 abs m




Veepealse hoideterviku alumine piir (Ülemine piir ühtib määraldise piiriga)




Veealuse hoideterviku alumine piir (Ülemine piir ühtib veepealse terviku alumise piiriga)




Veekogu kalda piiranguvõnd (Lemmjõgi)



Elektripaigaldis ja selle kattsevõnd



Geoloogiline puurauk



Määraldise lamami koostamisel kasutatud interpolatsioonipunkt

PA-6	0.30	punkti number	kattekihi paksus, m
47.23	1.24	suudme kõrgus, abs m	ploki 1 aT kasuliku kihi paksus
43.73	1.96	määraldise lamami kõrgus, abs m*	plokkide 3 ja 4 kasuliku kihi paksus, m

\* - väljapoole määraldise piire kasuliku kihi lamami kõrgus, m

 <b>Markseideribüro</b> OÜ J.Viru Markseideribüro    www.vmb.ee Tel: 634 4552    Tartu mtl 84a-50 E-post: info@vmb.ee    10112 Tallinn	Viljandi maakond Põhja-Sakala vald <b>LANINGA LIIVAKARJÄÄR</b>	Gr lisa 1 Töö nr 20120
<b>Koostas</b> <b>Priit Koppel</b> /alkirjastatud digitaalselt/ <b>Joonestas</b> <b>Priit Koppel</b> /alkirjastatud digitaalselt/ <b>Kinnitas</b> <b>Tõnis Kattel</b> /alkirjastatud digitaalselt/	<b>MÄEERALDISE PLAAN</b> Tellija: AS Taristol Toompeestee 35 10145 Tallinn	Mõõtkaava: 1:1000 Formaat A1 Mõõdistatud: 05.10.2017 Koostatud: 19.06.2025